

SOLLUBE 707: Sierra Salvada

Orduñako bira - Lendoño de Arriba – Aloria / Tologorri

2012ko urtarrilaren 29an

Objetivo:

Realizar el recorrido de Sierra Salvada: Lendoño de Arriba – Aloria (PR-12-1) y subir al Tologorri.

Descripción del recorrido:

Primero subimos al Tologorri (1.066m), que tiene pendientes bastantes duras hasta llegar al collado, para después comenzar con la "Orduñako bira", haciendo cimas en: Solaiera (1.039m), Txolope (1.027m), Txarlazo (927m) y Arando (943m).

Comenzamos con buen tiempo hasta la bajada del Tologorri. Después tuvimos rachas con ventisca de nieve hasta Txolope. A partir de este punto mejoró el tiempo, hasta la llegada al autobús que volvió a caer una nevada fuerte.

No llegamos al pueblo de Aloria. Desde "Salto del Nervión" volvimos al autobús, que estaba esperando en el aparcamiento de la carretera de Orduña.

Datos:

Tiempos: A las 09:10 comenzamos la "bira". A las 10:45 en el Tologorri / 12:30 Solaiera / 12:40 Txolope / 13:05 Txarlazo / 15:00 Arando / 15:45 Salto del Nervión / 17:15 Autobús.

Distancia: 26 kms. (GPS Xabier)

Grupo: 9: Ramón / Marga / Gorka / Unai / Xavier / Josune / Joan / Pedro / Inas eta "Willy".



LENDOÑO DE ARRIBA




Comenzamos la subida al Tologorri



TOLOGORRI



Subiendo al Tologorri



Subiendo al Tologorri



TOLOGORRI 1.066 m





TOLOGORRI



Refugios en la base del Tologorri (3)



Comenzamos la "Orduñako Bira"




Ventisca de nieve



SOLAIRA 1039



TXOLOPE 1028 M



TXARLAZO 927 M



El Pico del Fraile




Cruzamos la carretera de Orduña




Mirador Esquina de Ruben – **ARANDO 940 m**



Hacia el Salto del Nervión



EL SALTO DEL NERVIÓN (Salto de Agua de Delika (815 m))



LA LOBERA



MANANTIAL DE FUENTE SANTIAGO



De vuelta al autobús